



PREFEITURA MUNICIPAL DE SÃO GONÇALO DO AMARANTE-CE
SECRETARIA DE INFRAESTRUTURA SEINFRA
ESPECIFICAÇÕES TÉCNICAS
PAVIMENTAÇÃO EM PEDRA TOSCA DE DIVERSAS RUAS NO DISTRITO DE CROATÁ E VIOLETE NO MUNICÍPIO
DE SÃO GONÇALO DO AMARANTE-CE
NOVEMBRO DE 2023



t = Tempo de Duração de Precipitação em Horas, Adotamos o tempo de concentração da bacia

a, b, c = Constantes Específicas de cada Posto Pluviométrico, adotaremos (a = 0,20; b = 17; c = 60)

K = fator de probabilidade dado por: $K = T \left(\alpha + \frac{\beta}{T^\gamma} \right)$

Onde:

T = tempo de recorrência (em anos)

α e β - parâmetros variáveis com a duração

$\gamma = 0,25$

TEMPO DE RECORRÊNCIA

Foram adotados os seguintes tempos de recorrência para verificação e dimensionamento das obras:

- Obras de drenagem superficial: Tr = 05 anos
- Obras de arte correntes: Tr = 15 anos, como canal

Tr = 25 anos, como orifício

TEMPO DE CONCENTRAÇÃO

O Tempo de Concentração é o intervalo de tempo da duração da chuva necessário para que toda a bacia hidrográfica passe a contribuir para a vazão na seção de drenagem. Seria também o tempo de percurso, até a seção de drenagem, de uma porção caída no ponto mais distante da bacia.

A Intensidade de chuva (I) para cada bacia foi obtida considerando a duração da chuva igual ao Tempo de Concentração (Tc) da bacia. Como parâmetro de dimensionamento utilizamos um tempo de concentração mínimo de 15 minutos.

Os tempos de concentração (TC) foram calculados usando-se a expressão proposta pelo

$$T_c = 57 \left(\frac{L^3}{H} \right)^{0,385}$$

“California Highways and Public Roads”:

Onde:

Tc = tempo de concentração, em minuto;

L = comprimento de linha de fundo (Talvegue), em Km;

H = Diferença de nível, em metro.



PREFEITURA MUNICIPAL DE SÃO GONÇALO DO AMARANTE-CE
SECRETARIA DE INFRAESTRUTURA SEINFRA
ESPECIFICAÇÕES TÉCNICAS
PAVIMENTAÇÃO EM PEDRA TOSCA DE DIVERSAS RUAS NO DISTRITO DE CROATÁ E VIOLETE NO MUNICÍPIO
DE SÃO GONÇALO DO AMARANTE-CE
NOVEMBRO DE 2023



VAZÕES DE PROJETO

O cálculo das vazões das bacias foi realizado considerando a área de contribuição, conforme segue:

Pequenas bacias - áreas de contribuição inferiores a 10,0 km² e correspondem em geral às obras de drenagem superficial como sarjetas, banquetas, descidas d'água e bueiros tubulares, cujas vazões são calculadas pelo Método Racional, com a fórmula:

$$Q = \frac{C.I.A}{3,60}$$

Onde:

Q = vazão de projeto (m³/s)

I = intensidade de precipitação (mm/h), para uma duração igual ao tempo de concentração.

A = área da bacia (km²)

C = coeficiente adimensional de deflúvio ou escoamento superficial (coeficiente de "RUN-OFF"), cujos valores estão representados nos Quadro 01 e 02.

Quadro 01 (Áreas Rurais)

Tipos de Superfície	Coeficientes "C", de "RUN-OFF"
Revestimento asfáltico	0,8 - 0,9
Terra compactada	0,4 - 0,6
Solo natural	0,2 - 0,4
Solo com cobertura vegetal	0,3 - 0,4

Quadro 02 (Áreas Urbanas)

Tipos de Superfície	Coeficientes "C", de "RUN-OFF"
Pavimentos de concreto de cimento Portland ou concreto betuminoso	0,75 a 0,95
Pavimentos de macadame betuminoso	0,65 a 0,80
Acostamentos ou revestimentos primários	0,40 a 0,60
Solo sem revestimento	0,20 a 0,90
Taludes gramados (2:1)	0,50 a 0,70
Prados gramados	0,10 a 0,40
Áreas florestais	0,10 a 0,30
Campos cultivados	0,20 a 0,40
Áreas comerciais, zonas de centro da cidade	0,70 a 0,95



PREFEITURA MUNICIPAL DE SÃO GONÇALO DO AMARANTE-CE
SECRETARIA DE INFRAESTRUTURA SEINFRA
ESPECIFICAÇÕES TÉCNICAS
PAVIMENTAÇÃO EM PEDRA TOSCA DE DIVERSAS RUAS NO DISTRITO DE CROATÁ E VIOLETE NO MUNICÍPIO
DE SÃO GONÇALO DO AMARANTE-CE
NOVEMBRO DE 2023



Zonas moderadamente inclinadas com aproximadamente	
50% de área impermeável	0,60 a 0,70
Zonas planas com aproximadamente 60% de área impermeável	0,50 a 0,60
Zonas planas com aproximadamente 30% de área impermeável	0,35 a 0,45

RESULTADOS OBTIDOS

- **Drenagem Superficial** - Foi calculada a descarga por metro linear de plataforma, considerando a largura total de cada via. Adotou-se ainda, o Tempo de Concentração $T_c = 5$ minutos.
- **Passagem de Água** – Foram registrados diversos pontos onde a drenagem superficial será feita através de um rebaixamento no pavimento e meio fio para simplesmente transpasse das águas ou deságüe das águas provenientes da via.
- **Bueiros** - Foi cadastrada pela topografia não a necessidade de colocação ou substituição de bueiros no projeto básico

Após lançamento do traçado levantado com o bueiro cadastrado pela topografia sobre a Carta da SUDENE da região, foi determinada a delimitação da área (A) de cada bacia identificada, com sua respectiva linha de fundo (L) e o seu desnível (H). A vazão afluyente do bueiros foi calculada pelo método Racional para as bacias identificadas nas Cartas da SUDENE.

PROJETO GEOMÉTRICO

O Projeto Geométrico foi elaborado conforme as Instruções de Serviço para Projeto Geométrico do Manual de Serviços para Estudos e Projetos Rodoviários do DER. Este projeto estabelecerá a caracterização geométrica do sistema viário – Eixo Principal, através da determinação dos parâmetros geométricos de seus alinhamentos, horizontal e vertical e seção transversal-tipo.

Os elementos utilizados no desenvolvimento do Projeto Geométrico foram obtidos através do levantamento topográfico. Estes dados serviram de base para a elaboração do projeto em planta e perfil, assim como, para a definição das características técnicas e operacionais, tendo-se adotado a seguinte metodologia:

- Os alinhamentos horizontais foram definidos de acordo com a topografia local.
- Os alinhamentos verticais foram posicionados próximos às cotas do terreno natural buscando minimizar, na medida do possível, a movimentação de terras e respeitando as rampas e concordância de curvas verticais mínimas, recomendadas pelas normas vigentes. Foram também observadas as



PREFEITURA MUNICIPAL DE SÃO GONÇALO DO AMARANTE-CE
SECRETARIA DE INFRAESTRUTURA SEINFRA
ESPECIFICAÇÕES TÉCNICAS
PAVIMENTAÇÃO EM PEDRA TOSCA DE DIVERSAS RUAS NO DISTRITO DE CROATÁ E VIOLETE NO MUNICÍPIO
DE SÃO GONÇALO DO AMARANTE-CE
NOVEMBRO DE 2023



alternativas a drenagem e as concordâncias entre as vias projetadas. O greide projetado foi lançado adotando uma rampa máxima de 12% e mínima de 0,5%.

Nos desenhos em planta são indicados os elementos das curvas horizontais, as amarrações, os marcos de apoio e as obras de arte correntes. No perfil longitudinal, estão indicados os elementos básicos do greide de pavimentação, quais sejam: rampas, comprimentos de tangentes e das curvas de concordância e as obras de arte correntes.

PROJETO DE PAVIMENTAÇÃO EM PEDRA TOSCA

O Projeto de Pavimentação da rua foi elaborado de acordo com as Instruções de Serviço para Projeto de Pavimentação do DNIT.


Os serviços serão divididos em 02 etapas principais, onde a primeira será a regularização do Subleito com conformação geométrica da via e a segunda será a execução do pavimento e pedra poliédrica tosca.

O calçamento será executado com pedra calcária proveniente de pedreiras da região. Todo o material indicado na pavimentação será adquirido e transportado comercialmente.

O colchão será executado exclusivamente com Areia.

Como as vias em questão possuem tráfego extremamente leve com ausência de veículos pesados o subleito regularizado é suficiente para dar suporte ao pavimento, não sendo necessária a substituição de material nem a adição de material de base e sub-base. Segue o esquema do processo executivo do pavimento em pedra tosca:

Detalhe construtivo de Pavimentação em Pedra

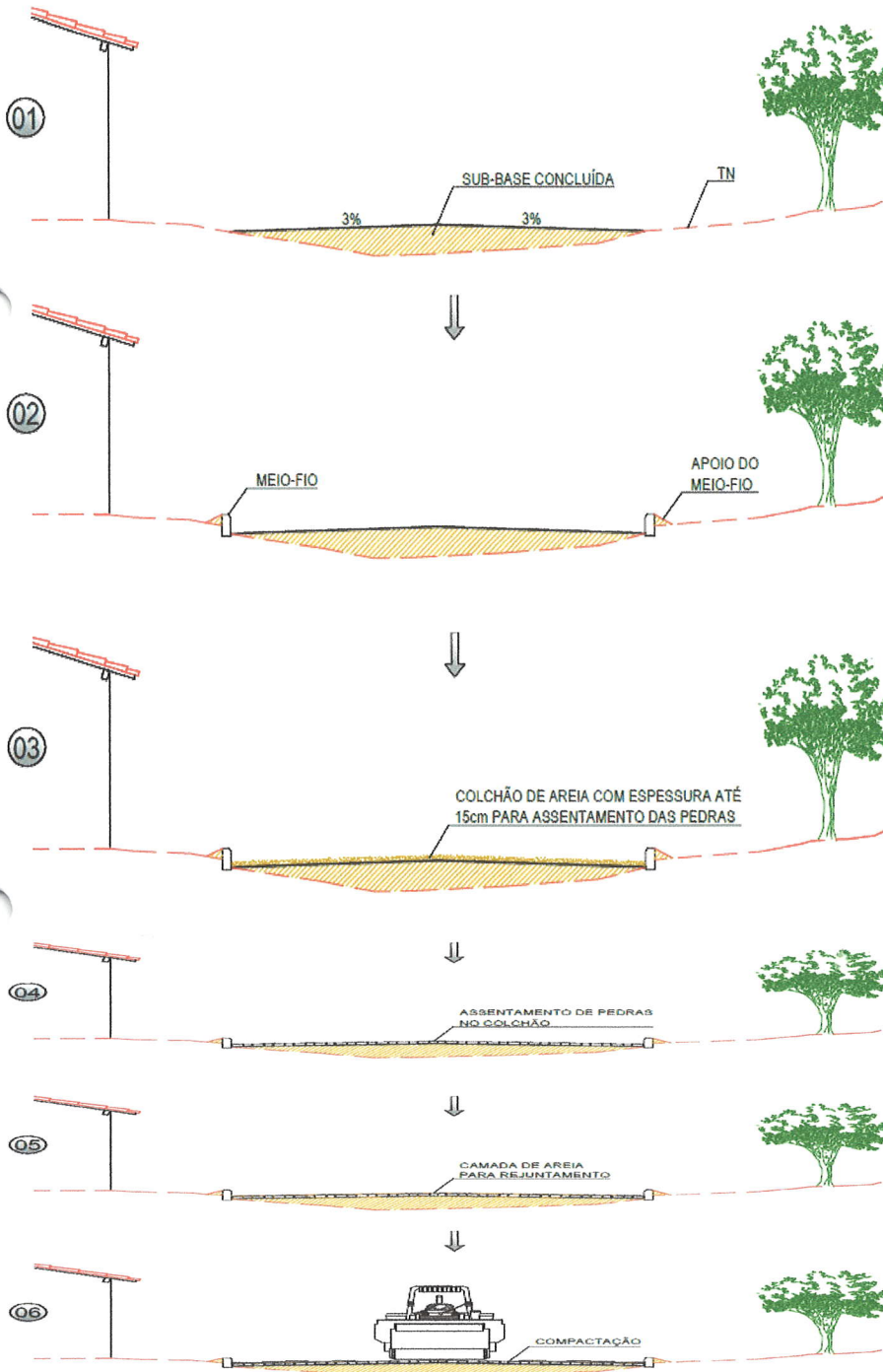




PREFEITURA MUNICIPAL DE SÃO GONÇALO DO AMARANTE-CE
SECRETARIA DE INFRAESTRUTURA SEINFRA
ESPECIFICAÇÕES TÉCNICAS
PAVIMENTAÇÃO EM PEDRA TOSCA DE DIVERSAS RUAS NO DISTRITO DE CROATÁ E VIOLETE NO MUNICÍPIO DE SÃO GONÇALO DO AMARANTE-CE
NOVEMBRO DE 2023



MÉTODO CONSTRUTIVO DE PAVIMENTO EM PEDRA TOSCA SEGUNDO A ESPECIFICAÇÃO DER-ES-P 18/94



AS OBRAS DE TERRAPLENAGEM, DE DRENAGEM DE REGULARIZAÇÃO E ESTABILIZAÇÃO DA CAMADA QUE SERVIRÁ DE BASE DO CALÇAMENTO (GERALMENTE UMA CAMADA DE SOLO OBEDECENDO AS ESPECIFICAÇÕES DE SUB-BASE, DERT-ES-P 03/00) OU RECONFORMAÇÃO DA PLATAFORMA DEVERÃO ESTAR CONCLUÍDAS

OBS: OS SERVIÇOS ANTERIORES A PAVIMENTAÇÃO EM PEDRA DEPENDERÁ DO TIPO DE TERRENO A SER PAVIMENTADO

AS GUIAS SERÃO ASSENTES EM VALAS COM A FACE QUE NÃO APRESENTE FALHAS PARA CIMA, OBEDECENDO LINHAMENTO E AS COTAS DO PROJETO. AS GUIAS SERÃO REJUNTADAS COM ARGAMASSA DE CIMENTO E AREIA

A AREIA, SATISFAZENDO AS ESPECIFICAÇÕES, DEVERÁ SER TRANSPORTADA EM CAMINHÕES BASCULANTES, ENLEIRADAS NA PISTA E ESPALHADAS REGULARMENTE NA ÁREA CONTIDA PELAS GUIAS, DEVENDO A CAMADA DE AREIA FICAR COM ESPESURA DE 10CM A 15CM.

OS BLOCOS DE PEDRA TOSCAS SERÃO ASSENTES SOBRE O COLCHÃO DE AREIA EM LINHAS PERPENDICULARES AO EIXO DA PISTA, OBEDECENDO AS COTAS E ABALAMENTOS DO PROJETO. EM TANGENTE, O ABALAMENTO SERÁ FEITO POR DUAS RAMPAS, OPOSTAS A PARTIR DO EIXO, COM DECLIVIDADE DE 3% SALVO OUTRA INDICAÇÃO DO PROJETO. NAS CURVAS, A DECLIVIDADE TRANSVERSAL SERÁ A INDICADA PELA SUPER-ELEVAÇÃO PROJETADA

ANTES DA COMPRESSÃO COM O ROLO METÁLICO, JOGA-SE AREIA SOBRE O CALÇAMENTO, NA QUANTIDADE SUFICIENTE PARA PREENCHER AS JUNTAS E FORMAR UMA CAMADA SOBRE O CALÇAMENTO DE APROXIMADAMENTE 2CM.

AS PEDRAS SOB A CAMADA DE AREIA DEVEM SER BATIDAS INICIALMENTE COM COMPACTADOR MANUAL TIPO PLACA VIBRATÓRIA E EM SEGUIDA PASSA-SE O ROLO COMPRESSOR, COMEÇANDO PELO PONTO DE MENOR COTA PARA O DE MAIOR COTA NA SEÇÃO TRANSVERSAL. O NÚMERO DE PASSADAS, ASSIM EXECUTADAS, É DE 3 VEZES NO MÍNIMO.



PREFEITURA MUNICIPAL DE SÃO GONÇALO DO AMARANTE-CE
SECRETARIA DE INFRAESTRUTURA SEINFRA
ESPECIFICAÇÕES TÉCNICAS
PAVIMENTAÇÃO EM PEDRA TOSCA DE DIVERSAS RUAS NO DISTRITO DE CROATÁ E VIOLETE NO MUNICÍPIO
DE SÃO GONÇALO DO AMARANTE-CE
NOVEMBRO DE 2023



CONSIDERAÇÕES SOBRE O ORÇAMENTO BÁSICO

Segue no Item "Orçamento Básico" as Planilhas de Orçamento Consolidado e Individualizados, bem como a memória de cálculo para todos os itens.

Como fonte de Preços para o orçamento do Projeto foi utilizado a Tabela Unificada da Secretaria de Infraestrutura do Estado do Ceará, de acordo com a Planilha de Orçamento em anexo. Esta é a tabela usual em todo estado do Ceará e adota mesmos Parâmetros da Tabela Oficial SEINFRA.

Segue em composição de BDI adotado para esta obra exposta de acordo com Acórdão TCU 325/2007.

SARJETAS E MEIO-FIO

A capacidade teórica de vazão das sarjetas e meio-fio determinada pela fórmula de Manning modificado por IZZARD, ou seja:

$$Q = 0,375 (Z / n) i^{1/2} \cdot y^{8/3}$$

Onde:

Q = vazão em m³/s;

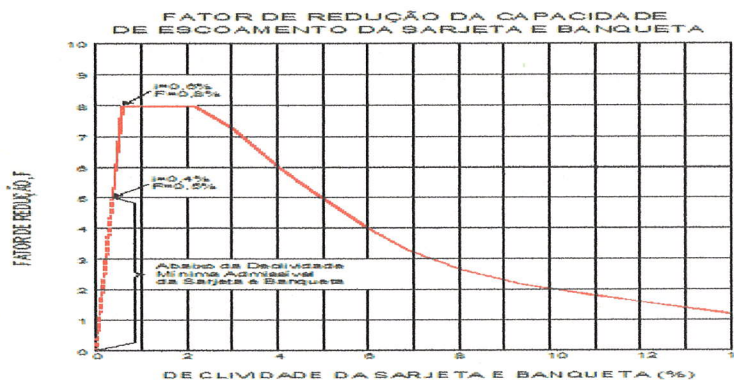
Z = inverso da declividade transversal;

i = declividade longitudinal;

y = profundidade da lâmina d'água;

n = coeficiente de rugosidade.

A descarga teórica obtida da expressão anterior foi corrigida pelo fator F, obtido em função da declividade longitudinal, do gráfico a seguir:



Para as seções das vias do projeto em questão, foi calculada a vazão afluente, a vazão admissível no final do segmento e a distância de captação para determinar as intervenções



PREFEITURA MUNICIPAL DE SÃO GONÇALO DO AMARANTE-CE
SECRETARIA DE INFRAESTRUTURA SEINFRA
ESPECIFICAÇÕES TÉCNICAS
PAVIMENTAÇÃO EM PEDRA TOSCA DE DIVERSAS RUAS NO DISTRITO DE CROATÁ E VIOLETE NO MUNICÍPIO
DE SÃO GONÇALO DO AMARANTE-CE
NOVEMBRO DE 2023



cabíveis, considerando um tirante d'água junto a guia de 6cm, para as declividades de 0,5% a 12,0% são apresentadas a seguir:

Verifico-se a utilização do meio fio de (1,00x0,34x0,10) CXLXE cm com a sarjeta de (0,35 x 0,10) LXE cm extrusado é viável no trecho a ser pavimentado.

BANQUETAS

DECLIVIDADE LONGITUDINAL (m/m)	DECLIVIDADE TRANVERSAL (Z)	COEFICIENTE DE RUGOSIDADE (n)	PROFUNDIDADE DA LAMINA (m)	FATOR DE REDUCAO (m)	VAZAO ADMISSIVEL (m ³ /s)	VAZAO AFLUENTE (m ³ /s/m)	DISTANCIA DE CAPTACAO (m)
0,005	0,03	0,013	0,06	0,65	0,024	0,000328	73,171
0,010	0,03	0,013	0,06	0,80	0,042	0,000328	128,049
0,020	0,03	0,013	0,06	0,80	0,060	0,000328	182,927
0,030	0,03	0,013	0,06	0,73	0,067	0,000328	204,268
0,040	0,03	0,013	0,06	0,61	0,065	0,000328	198,171
0,050	0,03	0,013	0,06	0,50	0,059	0,000328	179,878
0,060	0,03	0,013	0,06	0,40	0,052	0,000328	158,537
0,070	0,03	0,013	0,06	0,33	0,046	0,000328	140,244
0,080	0,03	0,013	0,06	0,27	0,041	0,000328	125,000
0,090	0,03	0,013	0,06	0,23	0,037	0,000328	112,805
0,100	0,03	0,013	0,06	0,20	0,034	0,000328	103,659
0,110	0,03	0,013	0,06	0,18	0,032	0,000328	97,561
0,120	0,03	0,013	0,06	0,16	0,029	0,000328	88,415

SERVIÇOS PRELIMINARES

• **Placas da Obra**

Será colocada uma placa alusiva à obra com dimensões (4,00 x 3,00)m, a placa deverá ser em chapa de zinco fixada em linhas de madeira. A placa deverá estar de acordo com programa de financiamento.

• **Raspagem e Limpeza do Terreno**

A completa limpeza do terreno será efetuada manual, dentro da mais perfeita técnica, tomados os devidos cuidados de forma a evitar danos a terceiros.

A limpeza do terreno compreenderá os serviços de capina, roçado, destocamento, queima e remoção, de forma a deixar a área livre de raízes e tocos de árvore.

Deverão ser conservadas no terreno todas as árvores ou formações rochosas existentes, salvo as que, por fator condicionante do projeto arquitetônico, devam ser removidas.

Em qualquer hipótese, nenhuma árvore ou formações rochosas deverá ser removida sem autorização expressa da fiscalização.

O construtor tomará providências no sentido de serem extintos todos os formigueiros e cupinzeiros existentes no terreno.



PREFEITURA MUNICIPAL DE SÃO GONÇALO DO AMARANTE-CE
SECRETARIA DE INFRAESTRUTURA SEINFRA
ESPECIFICAÇÕES TÉCNICAS
PAVIMENTAÇÃO EM PEDRA TOSCA DE DIVERSAS RUAS NO DISTRITO DE CROATÁ E VIOLETE NO MUNICÍPIO
DE SÃO GONÇALO DO AMARANTE-CE
NOVEMBRO DE 2023



O expurgo da vegetação e dos detritos resultantes da raspagem e limpeza do terreno será transportado até um aterro sanitário ou lixão mais próximo do local da obra.

- **Locação com Auxílio Topográfico**

A via deverá ser locada com auxílio de topógrafo para assim evitar falhas na execução e não ocorra diminuição nas seções das vias previstas em projeto.

MOVIMENTO DE TERRA

Serão observadas as seguintes normas para os serviços de Terraplenagem:

- DER-ES-T 01/94 Serviços Preliminares
- DER-ES-T 02/94 Caminhos de Serviços
- DER-ES-T 04/94 Cortes
- DER-ES-T 05/94 Empréstimos
- DNIT-ES-T 06/94 Aterros com Solos

- **Escavação, Carga, Transporte e Descarga de Materiais**

O ciclo de Escavação, carga, e Transporte de Materiais deverá ser executado com equipamentos apropriados. O transporte de Material será feito em caminhões basculantes que levarão o material da jazida ou de cortes ao local onde será executado o aterro.

- **Aterro com Compactação Mecânica**

Os solos para os aterros deverão ser em materiais isentos de matérias orgânicas, micáceas e diatomáceas.

O espalhamento dos materiais depositados na plataforma se fará com motoniveladora. O espalhamento será feito de modo que a camada fique com espessura constante. Não poderão ser confeccionadas camadas com espessuras compactadas superiores a 22,0cm nem inferiores a 12,0cm.

A compactação do aterro deve ser executada preferencialmente com rolo liso vibratório autopropulsor isoladamente ou em combinação com rolo vibratório pé-de-carneiro autopropulsor (pata curta). No acabamento deve ser também utilizado o rolo pneumático. Para atingir-se a faixa do teor de umidade na qual o material será compactado, serão utilizados carros tanques para umedecimento, motoniveladora e grade de discos para homogeneização da umidade e uma possível aeração. A faixa de umidade para compactação terá como limites (hot - 2,0)% e (hot + 1,0)%. É muito importante uma perfeita homogeneização da umidade para uma boa compactação.



PREFEITURA MUNICIPAL DE SÃO GONÇALO DO AMARANTE-CE
SECRETARIA DE INFRAESTRUTURA SEINFRA
ESPECIFICAÇÕES TÉCNICAS
PAVIMENTAÇÃO EM PEDRA TOSCA DE DIVERSAS RUAS NO DISTRITO DE CROATÁ E VIOLETE NO MUNICÍPIO
DE SÃO GONÇALO DO AMARANTE-CE
NOVEMBRO DE 2023



- **Regularização do Sub-leito**

A Regularização do terreno é o Serviço executado destinado a conformar o leito estradal, transversal e longitudinalmente, de modo a torná-lo compatível com as exigências geométricas do Projeto. Esse serviço consta essencialmente de cortes e/ou aterros até 0,20m de modo a garantir uma densificação adequada do subleito para recebimento do colchão de areia.

PAVIMENTAÇÃO EM PEDRA TOSCA

Colchão de Areia

Deverá ser executado um aterro (colchão) de areia grossa na altura mínima de 20,00 cm para recebimento da pedra tosca sob a superfície depois de executado o aterro. O colchão de Areia será executado simplesmente para assentamento das pedras e não deverá ser executado com a função conformar geometricamente nem de elevar o greide da via.

Pavimentação em Pedra Tosca sem Rejuntamento

Sobre colchão de areia grossa será executada a pavimentação com cubos de pedras nas dimensões variáveis. Após assentamento o pavimento será compactado mecanicamente.

A rocha deverá ter textura homogênea, sem fendilhamento, sem alterações, possuir boas condições de dureza e de tenacidade e apresentar um Desgaste Los Angeles (DNER-ME 35) inferior a 40%. As rochas graníticas são as mais apropriadas.

As Pedras Toscas serão amarradas de forma a apresentar uma face plana, que será a face superior, e ter dimensões que possam se inscrever num círculo de 10 a 20cm de diâmetro e tenham alturas variando entre 10 e 15cm.

Deverá ser observado o caimento transversal (3%) do pavimento para adequado escoamento de águas pluviais.

Os blocos de Pedras Toscas serão transportados de caminhões basculantes ou de carroceria. Sua distribuição será feita ao longo do intervalo a ser calçamentado, de preferência ao lado pista. Caso tenha-se que distribuí-los dentro da pista, faz-se em fileiras longitudinais (paralelas ao eixo), interrompidas a cada 2,50m para permitir a implantação das linhas de referência para o assentamento dos blocos de pedra.

Os blocos de Pedra Tosca serão assentes sobre o colchão de areia em linhas perpendiculares ao eixo da pista, obedecendo as cotas e abaulamentos do Projeto. Em tangente, o abaulamento será feito por duas rampas, opostas a partir do eixo, com declividade variando



PREFEITURA MUNICIPAL DE SÃO GONÇALO DO AMARANTE-CE
SECRETARIA DE INFRAESTRUTURA SEINFRA
ESPECIFICAÇÕES TÉCNICAS
PAVIMENTAÇÃO EM PEDRA TOSCA DE DIVERSAS RUAS NO DISTRITO DE CROATÁ E VIOLETE NO MUNICÍPIO
DE SÃO GONÇALO DO AMARANTE-CE
NOVEMBRO DE 2023



entre 3% e 4%, salvo outra indicação do Projeto. Nas curvas, a declividade transversal será a indicada pela superelevação projetada.

As juntas de cada fiada de pedra deverão ser alternadas com relação às das duas fiadas vizinhas de tal modo que cada junta fique em frente ao bloco de pedra, no seu terço médio.

A colocação dos blocos de pedras deverá ser feita da seguinte maneira:

As Pedras Mestras serão as primeiras pedras assentes espaçadamente, de conformidade com o Greide e abaulamento transversal do Projeto, destinadas a servir de referência para o assentamento das demais pedras.

Inicialmente assentam-se cinco linhas de Pedras Mestras, paralelas ao eixo da rodovia, nos seguintes locais: eixo da pista, bordo esquerdo, bordo direito, meio da faixa de tráfego esquerda, meio da faixa de tráfego direita. Em cada linha as pedras mestras são espaçadas de 2,50m uma das outras. A distância entre dois alinhamentos de pedras mestras não deve ser superior a 2,50m. A cota de cada pedra mestra, antes da compressão, deverá ficar 1 cm acima da cota de Projeto.

No assentamento das demais pedras, sempre em fileiras perpendiculares ao eixo, deve-se proceder da seguinte maneira: o operário escolhe a face de rolamento e, com o martelo, fixa a pedra no colchão de areia, com essa face para cima. Após o assentamento da primeira pedra, assenta-se igualmente a Segunda, escolhendo-se convenientemente a face de rolamento e a face que vai encostar-se à pedra já assentada. As pedras devem se tocar ligeiramente, formando-se as juntas pelas irregularidades das duas faces, não podendo essas juntas serem alinhadas nem exceder a 1,5cm.

As demais pedras serão assentes com os mesmos cuidados.


Como as pedras são irregulares, a boa qualidade do assentamento depende muito da habilidade do calceteiro. Mesmo com os cuidados necessários, sempre aparecerão juntas mais alargadas, devendo nestes casos ser preenchidas (acunhadas) com pedras menores. Igualmente às pedras mestras, as demais pedras antes da compressão ficarão 1cm acima das cotas de projeto.

Compactação Mecânica

A compactação do pavimento deverá ser da seguinte forma: Durante a execução de um pequeno trecho em pedra tosca, é processada uma compressão preliminar com soquete manual (maço) para possibilitar o Tráfego de canteiro. Após a Execução do Calçamento será executada a compactação com Rolo Compactador do tipo "Tandem", começando-se pelo ponto de menor



PREFEITURA MUNICIPAL DE SÃO GONÇALO DO AMARANTE-CE
SECRETARIA DE INFRAESTRUTURA SEINFRA
ESPECIFICAÇÕES TÉCNICAS
PAVIMENTAÇÃO EM PEDRA TOSCA DE DIVERSAS RUAS NO DISTRITO DE CROATÁ E VIOLETE NO MUNICÍPIO
DE SÃO GONÇALO DO AMARANTE-CE
NOVEMBRO DE 2023



cota para o de maior cota na seção transversal. O número de passadas, assim executadas, é de 3 vezes no mínimo.

DRENAGEM

- **Banqueta / Meio-Fio em Concreto Pré-moldado**

Deverão ser colocadas banquetas em concreto, com dimensões básicas DIMENSÕES 100X15X13X30 CM (COMPRIMENTO X BASE INFERIOR X BASE SUPERIOR X ALTURA), vide detalhe nas peças gráficas. Serão escavadas valas para fixação das banquetas, após a execução da escavação os meios-fios serão posicionados, de forma nivelada e alinhada. As guias serão escoradas no aterro das calçadas laterais. O rejuntamento deverá ser executado com argamassa de cimento e areia, traço 1:3 e em seguida deverão ser caiados com duas demãos.

- **Sarjeta com Concreto**

As Sarjetas de concreto deverão ser moldadas "in loco" de acordo com o comprimento da rua com sua largura de 0,35 cm e 0,10 cm de altura atendendo ao disposto no projeto.

A execução das sarjetas deverá ser iniciada após a conclusão de todas as operações de pavimentação que envolvam atividades na faixa anexa. No caso de valetas de proteção a execução será iniciada após a conclusão das operações de terraplenagem.

A execução das sarjetas de concreto compreenderá as seguintes etapas:

1a) Preparo e Regularização da Superfície de Assentamento:

Esta etapa será executada mediante operações manuais que envolverão cortes e/ou aterros de forma a se atingir a geometria projetada para cada dispositivo. No caso de valetas de proteção de aterros ou cortes admite-se, opcionalmente, a associação mecânica, mediante emprego de lâmina de motoniveladora, ou pá carregadeira equipada com retroescavadeira. Os materiais empregados nesta etapa serão os próprios solos existentes no local, ou mesmo material excedente da pavimentação, no caso de sarjetas de corte. De qualquer modo, a superfície de assentamento deverá resultar firme e bem desempenada;

2a) Disposição do Material Escavado

Para as sarjetas os materiais escavados e não utilizados nas operações de preparo e regularização da superfície de assentamento serão destinados a bota-foras, estes devendo ser feitos próximos aos pontos de passagem e de modo a não prejudicar o escoamento das águas superficiais. Para as valetas os materiais escavados serão aproveitados, respectivamente, para



PREFEITURA MUNICIPAL DE SÃO GONÇALO DO AMARANTE-CE
SECRETARIA DE INFRAESTRUTURA SEINFRA
ESPECIFICAÇÕES TÉCNICAS
PAVIMENTAÇÃO EM PEDRA TOSCA DE DIVERSAS RUAS NO DISTRITO DE CROATÁ E VIOLETE NO MUNICÍPIO
DE SÃO GONÇALO DO AMARANTE-CE
NOVEMBRO DE 2023



execução de uma banquetta de material apiloado a jusante da valeta de proteção de corte, ou para conformar o terreno, na região situada entre o lado de jusante da valeta de proteção de aterro e os "off-sets" do aterro;

3a) Instalação das Guias de Referências:

As guias de madeira que servirão de referência para a concretagem serão instaladas segundo a seção transversal de cada dispositivo, espaçadas de 2m;

4a) Concretagem:

A concretagem envolverá o seguinte plano executivo:

- a) Lançamento do concreto em panos alternados;
- b) Espalhamento e acabamento do concreto mediante emprego de ferramentas manuais, em especial de uma régua que, apoiada nas duas guias adjacentes, permitirá a conformação da sarjeta ou valeta à seção pretendida;
- c) Retirada das guias dos panos concretados, tão logo se constate o suficiente endurecimento do concreto aplicado;
- d) Espalhamento e acabamento do concreto nos panos intermediários, utilizando-se como apoio para a régua de desempenho o próprio concreto dos panos anexos;

5a) Juntas:

A Sexta guia de cada segmento só será retirada após a concretagem dos dois panos anexos. Em seu lugar será executada uma junta de dilatação, de AAUF. Desta forma resultarão juntas espaçadas de 12m.

• **Recomendações Gerais**

Para garantir maior resistência dos meios-fios a impactos laterais, quando estes não forem contidos por canteiros, passeios ou por reaterro com material escavado, serão aplicadas escoras de concreto magro ("bolas"), espaçadas de 2m.

Em qualquer dos casos o processo alternativo eventualmente utilizado será adaptado às particularidades de cada obra, e submetido à aprovação da Fiscalização.

SERVIÇOS DIVERSOS

Limpeza de Piso em Área urbanizada

Todas as ruas a serem pavimentadas deverão ser limpas antes da liberação do trafego. Deverá ser removido qualquer material proveniente da obra, como pedra e material de aterro.




Francisco Diego Araújo Sousa
Engenheiro Civil
CREA/CE: 52.710-D

DS SOLUÇÕES EM ENGENHARIA LTDA

Rua Três de Novembro, nº34 Sala 01 – CEP: 62.1500-000 Santana do Acaraú
Estado do Ceara Fone: (88) 9.9632-3394 – CNPJ nº 24.669.607/0001-27
E-mail: dssolucoesemengenharia@outlook.com



PREFEITURA MUNICIPAL DE SÃO GONÇALO DO AMARANTE-CE
SECRETARIA DE INFRAESTRUTURA SEINFRA
ESPECIFICAÇÕES TÉCNICAS
PAVIMENTAÇÃO EM PEDRA TOSCA DE DIVERSAS RUAS NO DISTRITO DE CROATÁ E VIOLETE NO MUNICÍPIO
DE SÃO GONÇALO DO AMARANTE-CE
NOVEMBRO DE 2023



A obra será entregue em perfeito estado de limpeza e conservação: deverão apresentar funcionamento perfeito todas as suas instalações, equipamentos e aparelhos, com as instalações definitivamente ligadas às redes de serviços públicos. Será removido todo o entulho do terreno, sendo cuidadosamente limpos e varridos os acessos. Todas as cantarias, alvenarias de pedra, pavimentação, revestimentos, cimentados, ladrilhos, pedras, azulejos, vidros, aparelhos sanitários, etc., serão limpos, abundante e cuidadosamente lavados, de modo a não serem danificadas outras partes da obra por estes serviços de limpeza.